

DER DIGITALE LEBENSRAUM  
L'ESPACE NUMERIQUE

[www.geosummit.ch](http://www.geosummit.ch)

**GE+**Summit

Messe und Kongress  
**für Geoinformation**  
Bern, 5. bis 7. Juni 2018

Expo et congrès  
**de la géoinformation**  
Berne, du 5 au 7 juin 2018

DER DIGITALE LEBENSRAUM  
L'ESPACE NUMERIQUE  
www.geosummit.ch

Schwerpunkt-Thema 2018

# Der digitale Lebensraum

# L'espace numérique

5.-7. Juni 2018  
in Bern

Version: 28.08.2017

[www.geosummit.ch](http://www.geosummit.ch)

**GEO+**Summit

Messe und Kongress  
für **Geoinformation**  
Bern, 5. bis 7. Juni 2018

Expo et congrès  
de la **géoinformation**  
Berne, du 5 au 7 juin 2018

Version: 28.08.2017

DER DIGITALE LEBENSRAUM  
L'ESPACE NUMERIQUE  
[www.geosummit.ch](http://www.geosummit.ch)

# Why

**GEO+**Summit

Messe und Kongress  
**für Geoinformation**  
Bern, 5. bis 7. Juni 2018

Expo et congrès  
**de la géoinformation**  
Berne, du 5 au 7 juin 2018

# Die Digitalisierung unseres Lebensraums betrifft uns alle!

Der Digitalisierung des Lebensraums schreitet rasant voran. Dieser Wandel hat viel Potential für Innovationen und neue Produkte und Dienstleistungen.

Die Schweizer Geobranche soll im digitalen Zeitalter zu den Gewinnern gehören und wirtschaftlich erfolgreich bleiben.

Mit dem GEOSummit bündeln wir die Kräfte und innovieren gemeinsam!



# Treffpunkt der Geo-Welt

**Als Innovations- und Networking-Plattform leistet der GEOSummit einen wertvollen Beitrag zur Erkennung von gesellschaftlichen Herausforderungen.**

**Hier wird präsentiert, wie innovative Technologien in nutzbringende Anwendungen transformiert werden.**

**Alle 2 Jahre treffen sich rund 2000 Interessierte aus Privatwirtschaft, Verwaltung, Bildung und Forschung in Bern!**



Ziele der Geobranche (I):

# «Offene Fragen klären»


- Ist die Geomatik und Raumplanung bereit für die digitale Zukunft?
- Wie beteiligen wir uns nutzbringend an der Digitalisierung des Lebensraumes?
- Wie vollziehen wir den Wandel von der Geodatendokumentation hin zur digitalen Raumentwicklung?
- Welche Rolle spielen technologische und geschäftliche Innovationen?



Ziele der Geobranche (II):

# «Gemeinsam den digitalen Lebensraum gestalten»

- Vernetzten und Synergien nutzen
- Gemeinsamen Stärken fördern und Kräfte bündeln
- Als erste in die nächste Phase der Digitalisierung starten
- Wissens-Transfer zwischen Wissenschaft und Wirtschaft



# Zielgruppen

- **Geschäftsführer, Projektleiter und Fachspezialisten von Unternehmen**
- **Geschäfts-, Informatik- und Prozessverantwortliche bei Bund, Kantone, Städte und Gemeinden**
- **Institutionen mit raumbezogenen Fragen**
- **Wissenschaftler und Studenten von Hochschulen**
- **Mittelschüler mit Interesse an Geo und Technik**





# Ziele der Teilnehmer (I): «Chancen erkennen»

- Was bedeutet Digitalisierung für mein Unternehmen?
- Welchen Nutzen generiere ich daraus?
- Was kann ich überhaupt digitalisieren?
- Was ist Best Practice und welche konkreten Angebote kann ich nutzen?
- Wie starte ich konkret und wann?



Ziele der Teilnehmer (II):

## «... anders Denken»

- Chancen des digitalen Lebensraums für das eigene Unternehmen erkennen
- Sich disruptive Entwicklungen bewusst machen
- Mögliche Strategien für den Wandel entwerfen
- Bereit sein für Innovations- und Veränderungsprozesse



Ziele der Teilnehmer (III):


## «... konkret handeln»

- Strategien anpassen, Geschäftsmodelle entwickeln und Prozesse verbessern
- Aktiv neue IT-Technologien und digitale Tools nutzen
- Neue Zielgruppen und Kunden finden
- Inspiration für die zukünftige Arbeitswelt erhalten



# Nutzbare Information

- **Monatliche Newsletters und Informationen**
- **Interviews mit Fachexperten und Innovatoren**
- **Fachberichte in den Medien**
- **3-tägige Veranstaltung vom 5.-7. Juni 2018 zweisprachig  
Deutsch und Französisch**
- **Wrap-up nach der Veranstaltung**



DER DIGITALE LEBENSRAUM  
L'ESPACE NUMERIQUE  
[www.geosummit.ch](http://www.geosummit.ch)

# How

**GEO+**Summit

Messe und Kongress  
**für Geoinformation**  
Bern, 5. bis 7. Juni 2018

Expo et congrès  
**de la géoinformation**  
Berne, du 5 au 7 juin 2018

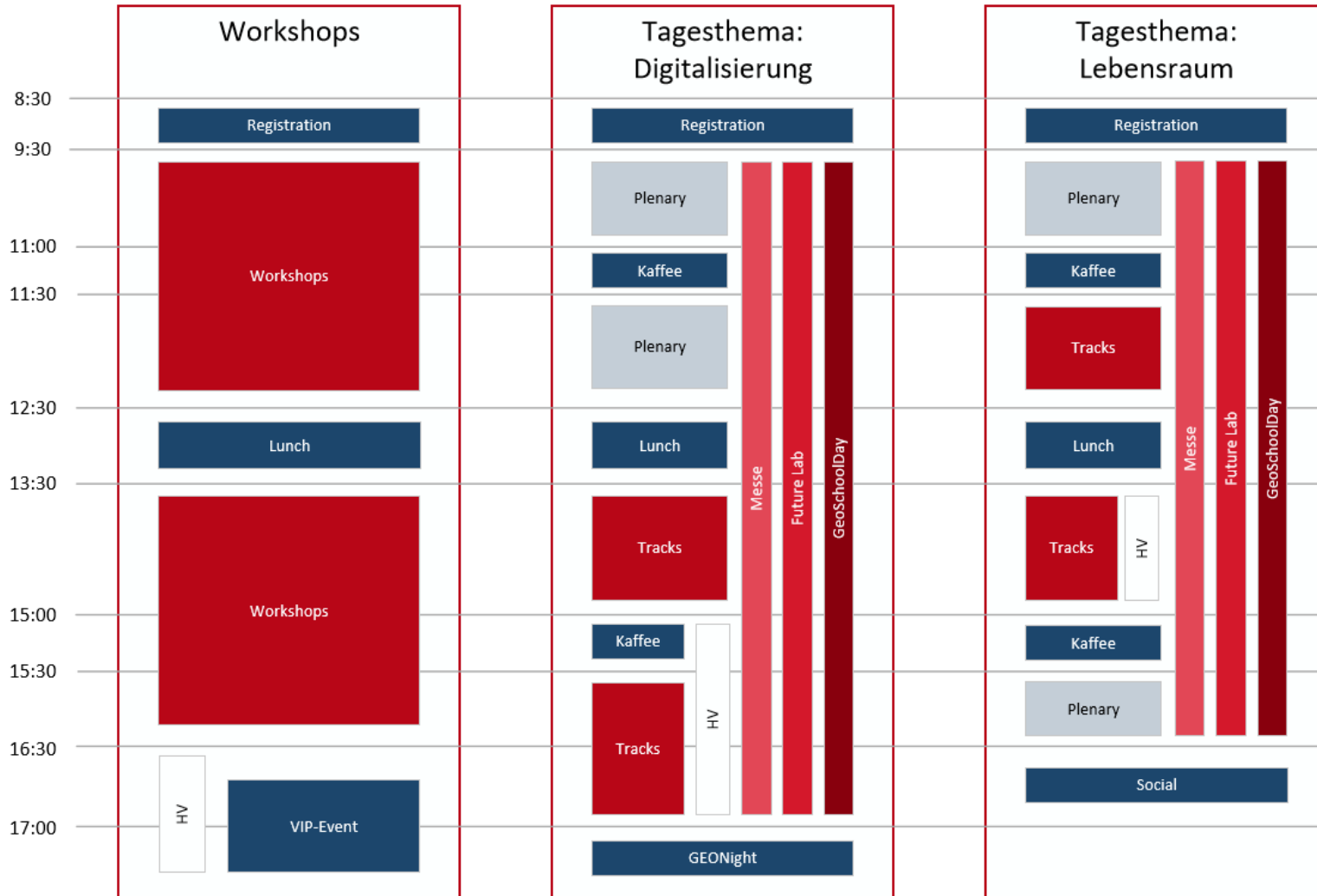
# 3-tägige Veranstaltung

vom 5.-7. Juni 2018

Dienstag, 5.06.2018

Mittwoch, 6.06.2018

Donnerstag, 7.06.2018



**5. Juni 2018**

# Workshops zur Weiterbildung

- **Drohnen / UAV's**
- **Digitalisierung der Raumplanung**
- **GeoBigData**
- **OpenGeoData**
- **Geodaten für „Outsider“**
- **Innovationsmanagement**



# 6. / 7. Juni 2018 Kongress

- **Keynote Referate zu Trends in der Digitalisierung und Lebensraumgestaltung**
- **Fachreferate zu zukunftsrelevanten Geo-Themen**
- **Pitches zu neusten Technologien und Anwendungen**
- **Diskussionen, Fragerunden und Wrap-Up's**
- **Networking in der Messe und an der GEONight**





# Preiswerter Eintritt

		Studenten
Workshop ½-Tag	CHF 195.--*	CHF 35.--
Workshop 1 Tag	CHF 420.--	CHF 70.--
Kongress 1 Tag	CHF 420.--	CHF 70.--
Kongress 2 Tage	CHF 650.--	CHF 130.--
Messeintritt (ist im Kongress-Ticket enthalten)	CHF 20.--	CHF --

\* Inkl. MWST

Buchbar ab Herbst 2017

# 6. / 7. Juni 2017

# Messe

- **100 Aussteller aus der Schweiz und Europa**
- **1100m<sup>2</sup> kommerzielle Fläche**
- **Inspirierende, offene Messestandgestaltung mit Stand-Inseln**
- **Kongressbesucher werden durch die Messe geleitet**
- **Zentraler Treffpunkt für Verpflegung und Networking**
- **Flächen für FutureLab und GEOSchoolday**



# Messeplan bernexpo

DER DIGITALE LEBENSRAUM  
L'ESPACE NUMERIQUE  
[www.geosummit.ch](http://www.geosummit.ch)



# Standbuchung

## Attraktives Preisgestaltung:

- **Standfläche: CHF 325.-- / m<sup>2</sup> (Early Bird bis 31. Oktober 2017)**
- **Standbau: CHF 175.-- / m<sup>2</sup>**
- **Individueller Standbau nach Aufwand**
- **Spezialangebote an Gemeinschaftsständen für Startup-Unternehmen**




6. / 7. Juni 2017

# FutureLab

- Neuste Trends in Geoinformation
- Neuste Erkenntnisse aus Forschung und Wissenschaft
- Innovationen von Systemherstellern

Innovation konkret erleben:

- Gamification
- Robotics
- Augmented and Virtual Reality
- Mapathon



6. / 7. Juni 2017

# GEOSchoolDay

**500 Schülerinnen und Schüler der Sekundarstufe I und II**

- **GEOSchool Teach the Teacher: Weiterbildungsangebote für Lehrpersonen**
- **GEOSchool Hall: NewTech-Module, ConfVisit, Opening- und Closing-Session, Public Viewing für die Öffentlichkeit**
- **GEOSchool OpenAir: GEOGames-Module für Schulklassen (auf Vorplatz/Allmend) und SwissGeoLab**
- **GEOSchool MegaGEOGame: Schnitzeljagd (im Raum Stadt Bern).**

[www.geoschoolday.ch](http://www.geoschoolday.ch)



DER DIGITALE LEBENSRAUM  
L'ESPACE NUMERIQUE  
[www.geosummit.ch](http://www.geosummit.ch)

# Who

**GEO+**Summit

Messe und Kongress  
**für Geoinformation**  
Bern, 5. bis 7. Juni 2018

Expo et congrès  
**de la géoinformation**  
Berne, du 5 au 7 juin 2018

# Organisationskomitee

POL  
BUDMIGER



Gesamtleitung, Messe und  
Präsident Verein

KAREN  
BENNETT



Kommunikation und  
Vorstandsmitglied Verein

JEAN-LUC  
MISEREZ



Kongress und  
Vorstandsmitglied Verein

CHRISTINE  
FRÜH



Logistik &  
Besuchermanagement

THOMAS  
GLATTHARD



Kongress

JENS  
INGENSAND



Innovation und Nachwuchs

STEFAN F.  
KELLER



Innovation und Kongress

CHRISTIAN  
SAILER



Nachwuchs und  
GEOSchoolDav

## GESCHÄFTSSTELLE



THOMAS  
MEYER

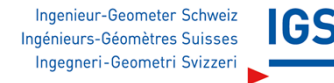


JANINE  
ZOBRIST



## Mitgliederverbände

- Schweizerische Gesellschaft für Geoinformation ([SOGI](#))
- Fachleute Geomatik Schweiz ([FGS](#))
- Schweizerischer Verband für Geomatik und Landmanagement ([geosuisse](#))
- Ingenieur Geometer Schweiz ([IGS](#))
- Fachgruppe der Geomatik Ingenieur Schweiz ([GEO + ING](#))
- Schweizerische Gesellschaft für Kartografie ([SGK](#))
- Konferenz der Kantonalen Geoinformationsstelle ([KKGEO](#))
- Koordinationsorgan für Geoinformation des Bundes ([GKG](#))
- Schweizerische Gesellschaft für Photogrammetrie und Fernerkundung ([SGPF](#))



geosuisse



Schweizerische Eidgenossenschaft  
Confédération suisse  
Confederazione Svizzera  
Confederaziun svizra




SGPF  
Schweizerische Gesellschaft für  
Photogrammetrie und Fernerkundung

# Partnerschaften

**Gute Verankerung bleibt auch im Wandel wichtig**

- **Verbandspartner**
- **Wirtschaftspartner / Sponsoren**
- **Hochschul-Bildungspartner**
- **Eventpartner**
- **Medienpartner**



# Sponsoren und Partner

Stand August 2017

## Sponsoren und Wirtschaftspartner



## Event Partner



# Partner werden

	Platinum Partner	Gold Partner	Silber Partner	Bronze Partner
Limitierung Anzahl Partner	3	5	beliebig	beliebig
<b>Paketpreis<sup>1</sup> in CHF</b>	<b>18 000.—</b>	<b>12 000.—</b>	<b>6 000.—</b>	<b>1 500.—</b>
<b>Gratis- GEOSummit Tickets</b>				
Tickets Messe	<b>100</b>	<b>50</b>	<b>20</b>	<b>10</b>
Kongress 2-Tagesticket	<b>10</b>	<b>5</b>	<b>2</b>	<b>1</b>
<b>Präsenz</b>				
Online-/Print-Medien <sup>2</sup>	✓	✓	✓	✓
Werbebanner im Gebäude	✓	✓	✓	
Fahne vor Gebäude	✓	✓		
Standortwahl <sup>3</sup> in Messe	✓			
Gestaltung eines Workshop <sup>4</sup>	✓			
Fachvortrag in Kongress <sup>5</sup>	✓			
<b>Themengestaltung</b>				
Teilnahme am Networking Event <sup>6</sup>	✓	✓	✓	
Mitwirkung im GEOSummit-Beirat	✓	✓		
Mitwirkung im Kongress-Beirat <sup>7</sup>	✓			

1: inkl. Anrechnung Sachleistungen, zuzügl. MwSt

2: Auch in den Zwischenjahren! Grösse Logo abhängig von Kategorie.

3: Wahl des präferierten Platzes bei Buchung bis Sept 2017

4: ½-Tages-Workshop am ersten Konferenz-Tag zu Innovation

5: In Plenary oder Fachsession (max 20 min)

6: Exklusive Abendveranstaltung am Abend des 5. Juni 2017

7: nur falls Interesse angemeldet bis Ende August 2017

# Kontakt

**GEO+**Summit

DER DIGITALE LEBENSRAUM  
L'ESPACE NUMERIQUE  
[www.geosummit.ch](http://www.geosummit.ch)

**Wir unterstützen Sie auf Ihrem Weg der Digitalisierung**

**Zeigen Sie ihre Lösungsansätze und bringen Sie sich als Referent, Aussteller, Sponsor, Partner oder Besucher ein!**

GEOSummit  
Kapellenstrasse 14  
Postfach  
3001 Bern

**Ihre Ansprechpartner**  
Pol Budmiger  
[pol.budmiger@geosummit.ch](mailto:pol.budmiger@geosummit.ch)  
+41 79 476 32 71

Thomas Meyer  
[info@geosummit.ch](mailto:info@geosummit.ch)  
+41 58 796 99 63



DER DIGITALE LEBENSRAUM  
L'ESPACE NUMERIQUE  
[www.geosummit.ch](http://www.geosummit.ch)

# Gestalten Sie den digitalen Lebensraum mit!

[www.geosummit.ch](http://www.geosummit.ch)

5. -7. Juni 2018  
in Bern

**GEO+**Summit

Messe und Kongress  
für **Geoinformation**  
Bern, 5. bis 7. Juni 2018

Expo et congrès  
de la **géoinformation**  
Berne, du 5 au 7 juin 2018